

Հ Ա Յ Տ Ա Ր Ա Ր ՈՒ Թ Յ ՈՒ Ն

ՀՀ Լոռու մարզի Վանաձոր համայնքի աճուրդների կազմակերպման ու անցկացման հանձնաժողովը հայտարարում է համայնքային սեփականություն հանդիսացող հողամասերի բաց աճուրդ դասական եղանակով:

Աճուրդը տեղի կունենա 2024թ. փետրվարի 26-ին՝ ժամը 11:00-ին, ք.Վանաձոր, Տիգրան Մեծի պողոտա 22, Վանաձորի համայնքապետարանի շենքի 4-րդ հարկում, դահլիճում:

Լոտի անվանումը	Հողամասի հասցեն /գտնվելու վայրը/	Ծածկագիրը	Մակերեսը քմ	Հողամասի օգտագործման նպատակը	Հողամասի նկատմամբ սահմանափակումների ներառյալ սերվիտուտ. առկայությունը	Ճանապարհների առկայության մասին տվյալներ	Ջրատարի, կյոռղու, էլեկտրահաղորդման գծերի, գազատարի առկայության մասին տվյալներ	Շրջակա միջավայրերի և պատմամշակութային հուշարձանների պահպանության, բնապահպանական և հողերի պահպանության միջոցառումները	Մեկնարկային գինը դրամ ք/մ
<b>Աճուրդի են դրվում՝</b>									
1ա.1	գյուղ Շահումյան, Դիլիջանի իճուղի, 18	06-084-0201-0004	648,7	Անհատական բնակարանաշինության համար	չկան	Դիլիջանի իճուղի	Ըստ նախապես համաձայնեցված հողահատկացման փաստաթղթերի	ըստ ճարտարապետահատակագծ. առաջադրանքի	1877,7
1ա.2	գյուղ Շահումյան, 4-րդ փողոց, 12-րդ փակուղի, 13	06-084-0103-0003	530,02	Անհատական բնակարանաշինության համար	չկան	4-րդ փողոց, 12-րդ փակուղի	Ըստ նախապես համաձայնեցված հողահատկացման փաստաթղթերի	ըստ ճարտարապետահատակագծ. առաջադրանքի	1877,7
1ա.3	Մալաթիայի փողոց, 5/1	06-001-0105-0001	129,13	Անհատական բնակարանաշինության համար	չկան	Մալաթիայի փողոց	Ըստ նախապես համաձայնեցված հողահատկացման փաստաթղթերի	ըստ ճարտարապետահատակագծ. առաջադրանքի	4441,8
1ա.4	Լեռնային փողոց, 56/4	06-001-0020-0014	305,4	Անհատական բնակարանաշինության համար	չկան	Լեռնային փողոց	Ըստ նախապես համաձայնեցված հողահատկացման փաստաթղթերի	ըստ ճարտարապետահատակագծ. առաջադրանքի	4441,8
1ա.5	Մարշալ Բաղրամյան պողոտա, 67/12	06-001-0053-0050	194,7	Անհատական բնակարանաշինության համար	չկան	Լեռնային փողոց	Ըստ նախապես համաձայնեցված հողահատկացման փաստաթղթերի	ըստ ճարտարապետահատակագծ. առաջադրանքի	2887,5
1բ.1	Տարոն-4 Մեքենաշինարարների թաղամաս, 48/1	06-001-0108-0001	2709,3	Հասարակական սպասարկման օբյեկտների կառուցման համար	չկան	Միջթաղային ճանապարհ	Ըստ նախապես համաձայնեցված հողահատկացման Փաստաթղթերի	ըստ ճարտարապետահատակագծ. առաջադրանքի	4441,8
1բ.2	Ս. Թևոսյան փողոց, 1/33	06-001-0216-0001	200	Հասարակական սպասարկման օբյեկտների կառուցման	չկան	Նարեկացու, Թևոսյան փողոցներ	Ըստ նախապես համաձայնեցված հողահատկացման	ըստ ճարտարապետահատակագծ. առաջադրանքի	2887,5

				համար			Փաստաթղթերի		
1բ.3	Ս. Թևոսյան փողոց, 1/34	06-001- 0216-0001	200	Հասարակական սպասարկման օբյեկտների կառուցման համար	չկան	Նարեկացու, Թևոսյան փողոցներ	Ըստ նախապես համաձայնեցված հողահատկացման Փաստաթղթերի	ըստ ճարտարապետահատ ակագծ. առաջադրանքի	2887,5
1բ.4	Զեյթունի փողոց, 37/2	06-001- 0124-0033	20	Հասարակական սպասարկման օբյեկտների կառուցման համար	չկան	Զեյթունի փողոց	Ըստ նախապես համաձայնեցված հողահատկացման Փաստաթղթերի	ըստ ճարտարապետահատ ակագծ. առաջադրանքի	4441,8
1բ.5	Զեյթունի փողոց, 37/3	06-001- 0124-0028	31,30	Հասարակական սպասարկման օբյեկտների կառուցման համար	չկան	Զեյթունի փողոց	Ըստ նախապես համաձայնեցված հողահատկացման Փաստաթղթերի	ըստ ճարտարապետահատ ակագծ. առաջադրանքի	4441,8
1բ.6	Տարոն-2 ՔՇՀ-3, 1/1	06-001- 0016-0001	21	Հասարակական սպասարկման օբյեկտների կառուցման համար	չկան	Միջթաղայ ին ճանապար հ	Ըստ նախապես համաձայնեցված հողահատկացման Փաստաթղթերի	ըստ ճարտարապետահատ ակագծ. առաջադրանքի	4441,8
1բ.7	Տարոն-4 Մեքենաշինարա րների թաղամաս, 37/1	06-001- 0108-0021	13,6	Հասարակական սպասարկման օբյեկտների կառուցման համար	չկան	Միջթաղայ ին ճանապար հ	Ըստ նախապես համաձայնեցված հողահատկացման Փաստաթղթերի	ըստ ճարտարապետահատ ակագծ. առաջադրանքի	4441,8
1բ.8	Տ. Չուխաջյան թաղամաս, 28/4	06-001- 0758-0019	57	Հասարակական սպասարկման օբյեկտների կառուցման համար	չկան	Չուխաջյան փողոց	Ըստ նախապես համաձայնեցված հողահատկացման Փաստաթղթերի	ըստ ճարտարապետահատ ակագծ. առաջադրանքի	4441,8
1բ.9	Ղ. Աղայան փողոց, 97/1	06-001- 0711-0001	40,8	Հասարակական սպասարկման օբյեկտների կառուցման համար	չկան	Ղ. Աղայան փողոց	Ըստ նախապես համաձայնեցված հողահատկացման Փաստաթղթերի	ըստ ճարտարապետահատ ակագծ. առաջադրանքի	4441,8
1բ.10	Տիգրան Մեծի պողոտա, 3/3	06-001- 0278-0001	352,5	Հասարակական սպասարկման օբյեկտների կառուցման համար	չկան	Տիգրան Մեծի պողոտա	Ըստ նախապես համաձայնեցված հողահատկացման Փաստաթղթերի	ըստ ճարտարապետահատ ակագծ. առաջադրանքի	10513,8
1բ.11	Ա. Բսահակյան փողոց, 11/4	06-001- 0745-0001	100	Հասարակական սպասարկման օբյեկտների կառուցման համար	չկան	Ա. Բսահակյա ն փողոց	Ըստ նախապես համաձայնեցված հողահատկացման Փաստաթղթերի	ըստ ճարտարապետահատ ակագծ. առաջադրանքի	4441,8
1բ.12	Ուկրաինական փողոց, 7	06-001- 0007-0001	7267,2 9	Հասարակական սպասարկման օբյեկտների կառուցման համար	չկան	Ուկրաինա կան փողոց	Ըստ նախապես համաձայնեցված հողահատկացման Փաստաթղթերի	ըստ ճարտարապետահատ ակագծ. առաջադրանքի	4441,8

1բ.13	Տարոն-4 Մեքենաշինարարների թաղամաս, 53/6	06-001-0109-0001	70	Հասարակական սպասարկման օբյեկտների կառուցման համար	չկան	Միջթաղային ճանապարհ	Ըստ նախապես համաձայնեցված հողահատկացման Փաստաթղթերի	ըստ ճարտարապետահատակագծ. առաջադրանքի	4441,8
1բ.14	Տարոն-4 ՔՇՀ-2 թաղամաս, 30/2	06-001-0105-0039	248	Հասարակական սպասարկման օբյեկտների կառուցման համար	չկան	Մալաթիայի փողոց	Ըստ նախապես համաձայնեցված հողահատկացման Փաստաթղթերի	ըստ ճարտարապետահատակագծ. առաջադրանքի	4441,8
1գ.1	Տարոն-4 Մեքենաշինարարների թաղամաս, 40/6	06-001-0108-0155	28	Ավտոտնակների կառուցման համար	չկան	Միջթաղային ճանապարհ	Ըստ նախապես համաձայնեցված հողահատկացման Փաստաթղթերի	ըստ ճարտարապետահատակագծ. առաջադրանքի	4441,8
1գ.2	Գ. Լուսավորչի փողոց, 56/56	06-001-0429-0049	30	Ավտոտնակների կառուցման համար	չկան	Գ. Լուսավորչի փողոց	Ըստ նախապես համաձայնեցված հողահատկացման Փաստաթղթերի	ըստ ճարտարապետահատակագծ. առաջադրանքի	24888,6
1գ.3	Գ. Նարեկացու փողոց, 8/1	06-001-0262-0001	21,7	Ավտոտնակների կառուցման համար	չկան	Գ. Նարեկացու փողոց	Ըստ նախապես համաձայնեցված հողահատկացման Փաստաթղթերի	ըստ ճարտարապետահատակագծ. առաջադրանքի	4441,8
1գ.4	Ղ. Աղայան փողոց, 99/1	06-001-0711-0001	36	Ավտոտնակների կառուցման համար	չկան	Ղ. Աղայան փողոց	Ըստ նախապես համաձայնեցված հողահատկացման Փաստաթղթերի	ըստ ճարտարապետահատակագծ. առաջադրանքի	4441,8
1դ.1	Տարոն-2 ՔՇՀ-4 թաղամաս, 19/1	06-001-0039-0072	78,77	Տնտեսական շինությունների կառուցման համար	չկան	Միջթաղային ճանապարհ	Ըստ նախապես համաձայնեցված հողահատկացման Փաստաթղթերի	ըստ ճարտարապետահատակագծ. առաջադրանքի	4441,8
1դ.2	Գ. Նարեկացու փողոց, 1/8	06-001-0149-0047	25,8	Տնտեսական շինությունների կառուցման համար	չկան	Գ. Նարեկացու փողոց	Ըստ նախապես համաձայնեցված հողահատկացման Փաստաթղթերի	ըստ ճարտարապետահատակագծ. առաջադրանքի	4441,8
1դ.3	Գ. Նարեկացու փողոց, 1/9	06-001-0149-0047	130	Տնտեսական շինությունների կառուցման համար	չկան	Գ. Նարեկացու փողոց	Ըստ նախապես համաձայնեցված հողահատկացման Փաստաթղթերի	ըստ ճարտարապետահատակագծ. առաջադրանքի	4441,8
1դ.4	Բուսաբանական փողոց, 1/2	06-001-0463-0065	120	Տնտեսական շինությունների կառուցման համար	չկան	Բուսաբանական փողոց	Ըստ նախապես համաձայնեցված հողահատկացման Փաստաթղթերի	ըստ ճարտարապետահատակագծ. առաջադրանքի	4441,8
1դ.5	Դեմիրճյան փողոց, 1-ին	06-001-0279-0028	121	Տնտեսական շինությունների կառուցման համար	չկան	Դեմիրճյան փողոց	Ըստ նախապես համաձայնեցված հողահատկացման Փաստաթղթերի	ըստ ճարտարապետահատակագծ. առաջադրանքի	10513,8

	նրբանցք, 14/4			կառուցման համար			հողահատկացման Փաստաթղթերի	ակագծ. առաջադրանքի	
1ե.1	Մարշալ Բաղրամյան պողոտա, 61/1	06-001- 0053-0050	493,3	Արդյունաբերական օբյեկտների կառուցման համար	չկան	Մարշալ Բաղրամյա ն պողոտա	Ըստ նախապես համաձայնեցված հողահատկացման Փաստաթղթերի	ըստ ճարտարապետահատ ակագծ. առաջադրանքի	2887,5
1ե.2	Գործարանային փողոց, 13/1	06-001- 0061-0007	610,5	Արդյունաբերական օբյեկտների կառուցման համար	չկան	Գործարան ային փողոց	Ըստ նախապես համաձայնեցված հողահատկացման Փաստաթղթերի	ըստ ճարտարապետահատ ակագծ. առաջադրանքի	2887,5
1գ.1	Գյուղ Շահումյան, Դիլիջանի խճուղի, 40/1	06-084- 0316-0014	2646,7 9	Գյուղատնտեսական նշանակության հողամասերի համար	չկան	Դիլիջանի խճուղի	Ըստ նախապես համաձայնեցված հողահատկացման Փաստաթղթերի	ըստ ճարտարապետահատ ակագծ. առաջադրանքի	20
1գ.2	Գյուղ Շահումյան, 2-րդ փողոց, 83	06-084- 0344-0001	20200, 6	Գյուղատնտեսական նշանակության հողամասերի համար	չկան	Գյուղ Շահումյան 2-րդ փողոց,	Ըստ նախապես համաձայնեցված հողահատկացման Փաստաթղթերի	ըստ ճարտարապետահատ ակագծ. առաջադրանքի	20
1գ.3	Գյուղ Շահումյան, 2-րդ փողոց, 79/1	06-084- 0344-0001	3106,9	Գյուղատնտեսական նշանակության հողամասերի համար	չկան	Գյուղ Շահումյան 2-րդ փողոց,	Ըստ նախապես համաձայնեցված հողահատկացման Փաստաթղթերի	ըստ ճարտարապետահատ ակագծ. առաջադրանքի	20

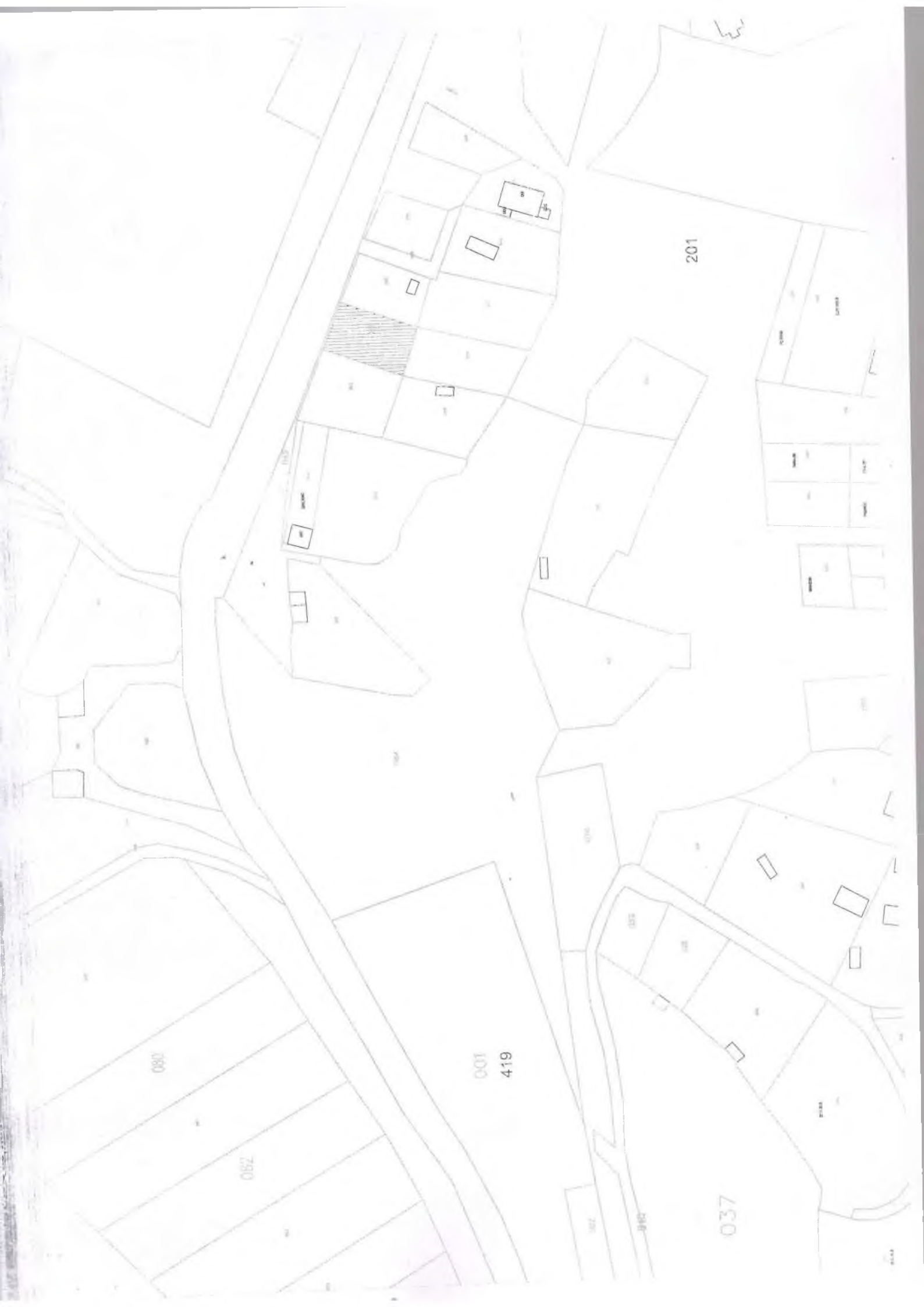
Աճուրդի մեկնարկային գները սահմանվում են Վանաձոր համայնքի ավագանու որոշման համաձայն:

Աճուրդին մասնակցելու համար անհրաժեշտ է աճուրդների կազմակերպման ու անցկացման հանձնաժողով ներկայացնել անձը հաստատող փաստաթուղթ՝ անձնագիր, և Վանաձորի տեղական գանձապետական բաժանմունքի 900235401453 հաշվարկային հաշվին վճարված 25000 (քսանհինգ հազար) դրամի՝ աճուրդին մասնակցության վճարի մուծման անդորրագիր, իրավաբանական անձինք՝ նաև հիմնադիր և լիազորությունները հաստատող փաստաթղթերը, ինչպես նաև՝ այդ փաստաթղթերի և ղեկավար անձի անձնագրի պատճենները:

Աճուրդում հաղթող է ճանաչվում ամենաբարձր գին առաջարկած մասնակիցը: Աճուրդին մասնակցելու ցանկություն ունեցող անձինք նախավճարը վճարում են տվյալ հողամասի մեկնարկային գնի 50 տոկոսի չափով, և նրանց տրվում է մասնակցի վկայական: Աճուրդի դրված հողամասի քայլի չափը հաշվարկվում է մեկնարկային գնի 5 տոկոսի չափով, և սակարկողը կարող է գինն ավելացնել քայլի չափից ոչ պակաս գումարով:

Հայտերն ընդունվում են աշխատանքային օրերին մինչև 2024թ. փետրվարի 20-ը ժամը 18:00: Լրացուցիչ տեղեկությունների համար դիմել Վանաձորի համայնքապետարանի աճուրդների կազմակերպման ու անցկացման հանձնաժողովին: Հասցե՝ Տիգրան Մեծի պողոտա 22:

Հեռ. (0322)4-66-10



201

001  
419

080

082

037

038

039

040



040

040



103

L. 10/12/19

004

002

001

001

004

005

007

007

006

001

001

001

001

001

003

005

005

009

011

001

014

018

018

002

005

017

001

002

010

015

016

020

001

002

015

008

001

001

010

015

016

020

003

004

003

002

004

001

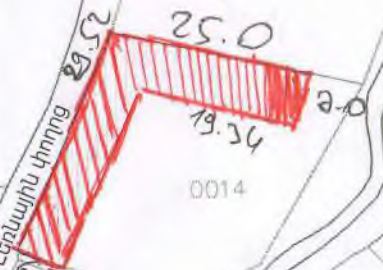
002

01



*dan luas 56/2 rumah*

*100.73*

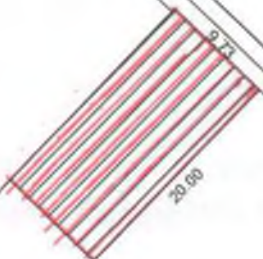


ՔԱՂՎԱԾՔ ԿԱՂԱՍՏՐԱՅԻՆ ՔԱՐՏԵԶԻՑ

Հասցե՝ ք. Վանաձոր, Բաղրամյան պողոտայի հարավային մաս  
Ծածկագիր՝ 06-001-0053-0050  
Հողամասի մակերես՝ 194.7 քմ

Բաղրամյան պողոտա

2079



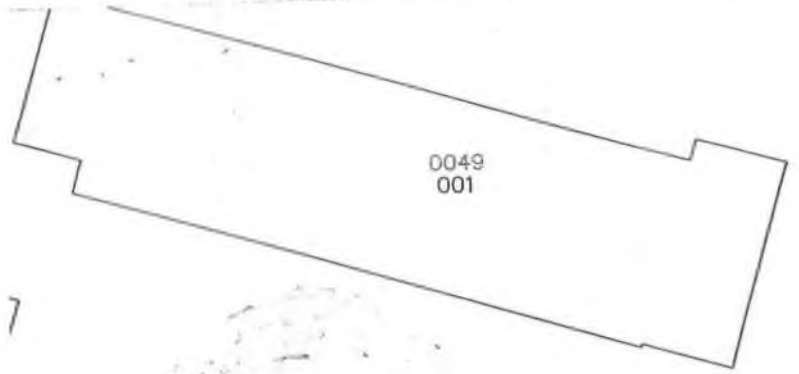
21/16

20.00

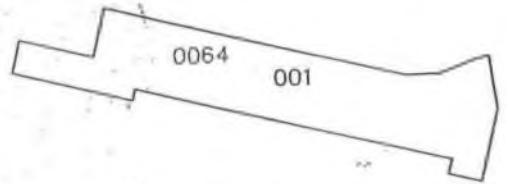
0.77



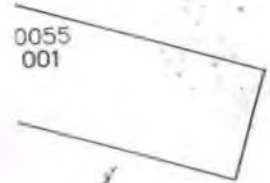
Phneya 1/30 uph5d



0049  
001



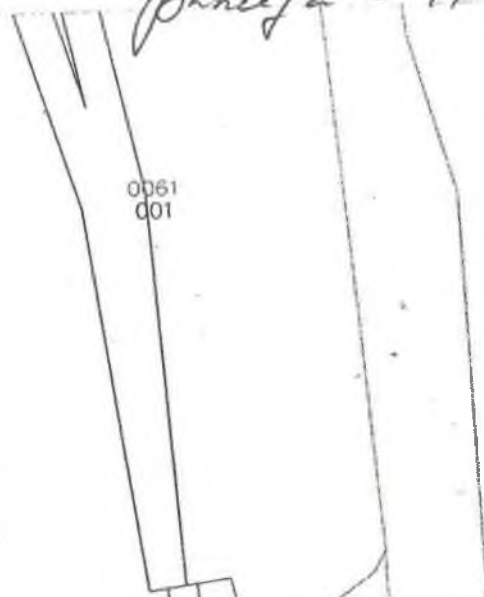
0064  
001



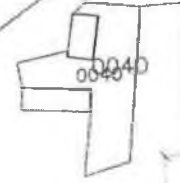
0055  
001



0069  
001  
Թևոսյան փողոց  
1/30



0061  
001



0040



0039  
0039



0038  
0038

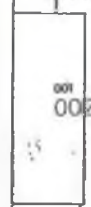
0044  
0044

2577  
0001  
0033

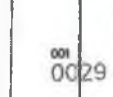
0216  
0001



0043



0025



0029



0036

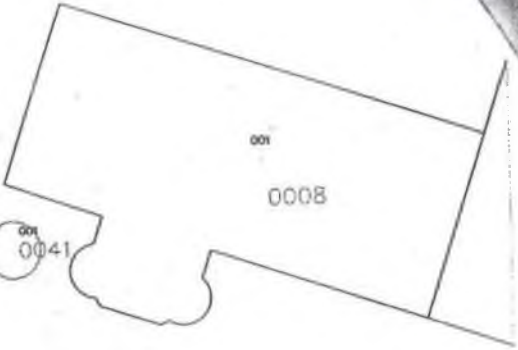


0011  
001



0006

0009



001

0008

0041

0040

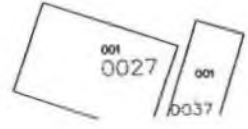
0003

10.02

19.44



002



0027  
001

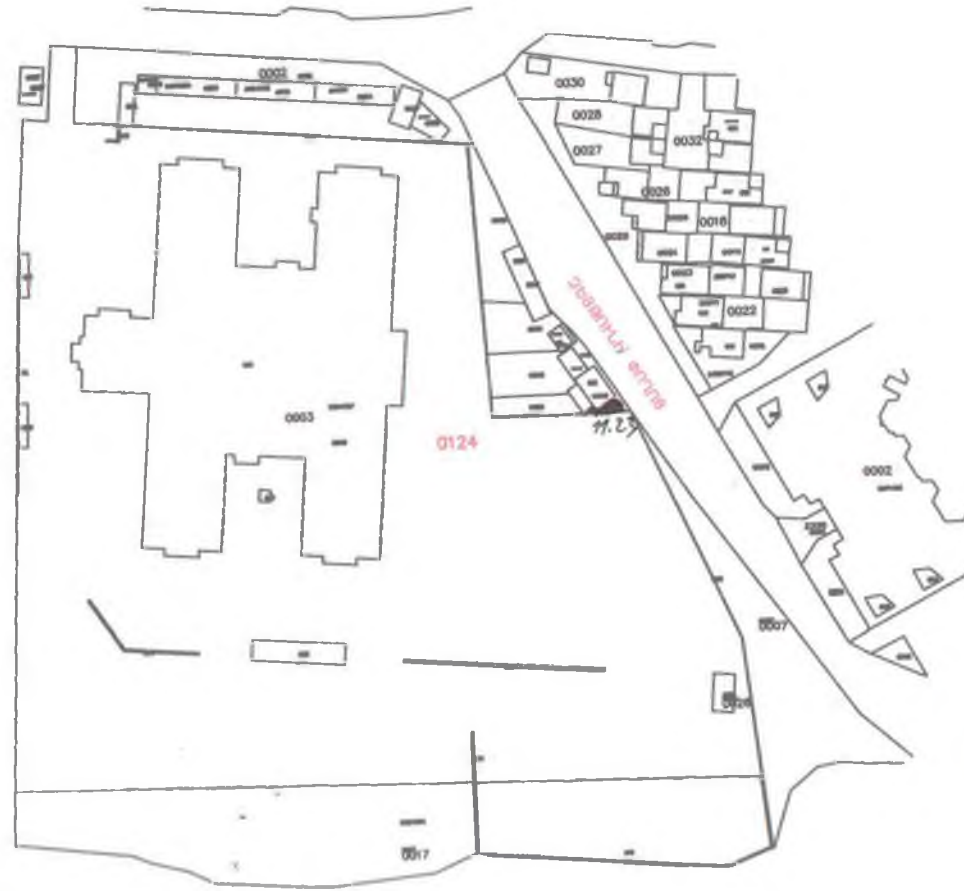
0037

# ՔԱՂՎԱԾՔ ԿԱՂԱՍՏՐԱՅԻՆ ՔԱՐՏԵԶԻՑ

Հասցե՝ ք. Կանաձոր, Նարեկացու փողոցի արևմտյան մաս  
Ծածկագիր՝ 06-001-0216-0001  
Հողամասի մակերես՝ 200.0 քմ



Տարուն-4 Չեյթունի փողոց 37/1  
Մ=1:2000



'ԱՐՍԵՆ ԻՍԱԿԱՆԿՑԱՆ ՈՒՐԴԻՎԻ'  
Անհատ Չեյթարկաւոր  
ԿՈՒՄՍԱՐԿԱՆ

Տնօրէն: *Ա. Իսահակյան*  
Կ.Տ. 10.06.2022թ.



0019

680757

001  
0070

1075076

U00

4067479

0123

0034

0078

501831

0065

0009

Summit-2 PC-3  
1-1-CC-2-rooms  
1w

0010

0017

1.00

4.00

2.40

5.00

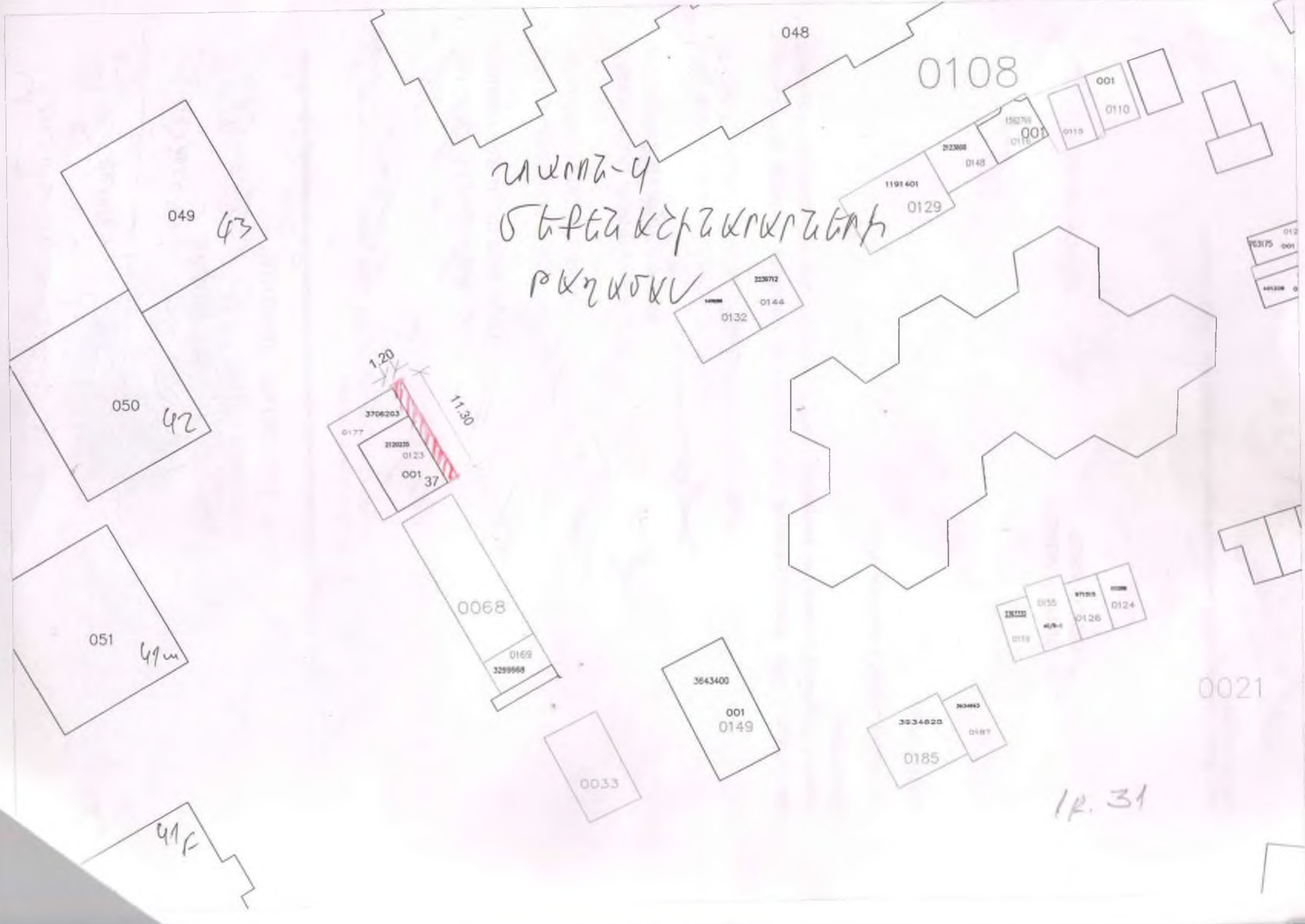
4.00

0064

457238



1180595



շաւոռ-4  
 ՕՒՔԵՆ ԿՆԻՆԱԿԱՐԱՆԵՐԻ  
 ԹԱՂԱՏԱՆ



1R. 31

41F

049 43

050 42

051 49m

0033

364340  
 001  
 0149

0185

0021

0108

048

1191401  
 0129

323712  
 0144  
 0132

3234620  
 0187  
 0185  
 0126  
 0124

001

0110

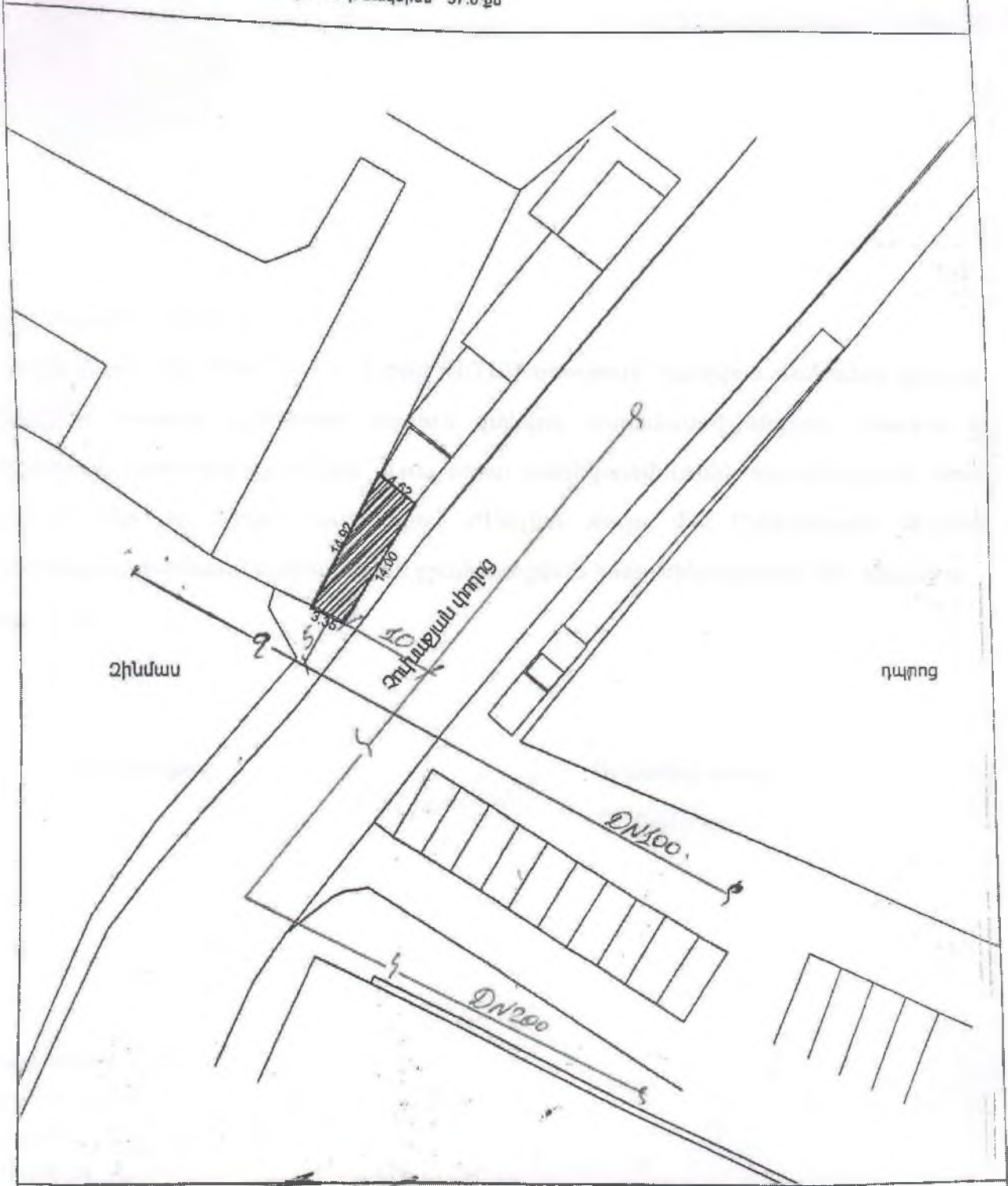
150700  
 0118

223000  
 0143

012  
 001  
 012

**ՔԱՂՎԱԾԲ ԿԱՂԱՍՏՐԱՅԻՆ ՔԱՐՏԵԶԻՑ**

Հասցե՝ ք. Վանաձոր, Չոփաշյան փողոցի արևմտյան մաս  
 Ծածկագիր՝ 06-001-0758-0019  
 Հողամասի մակերես՝ 57.0 քմ



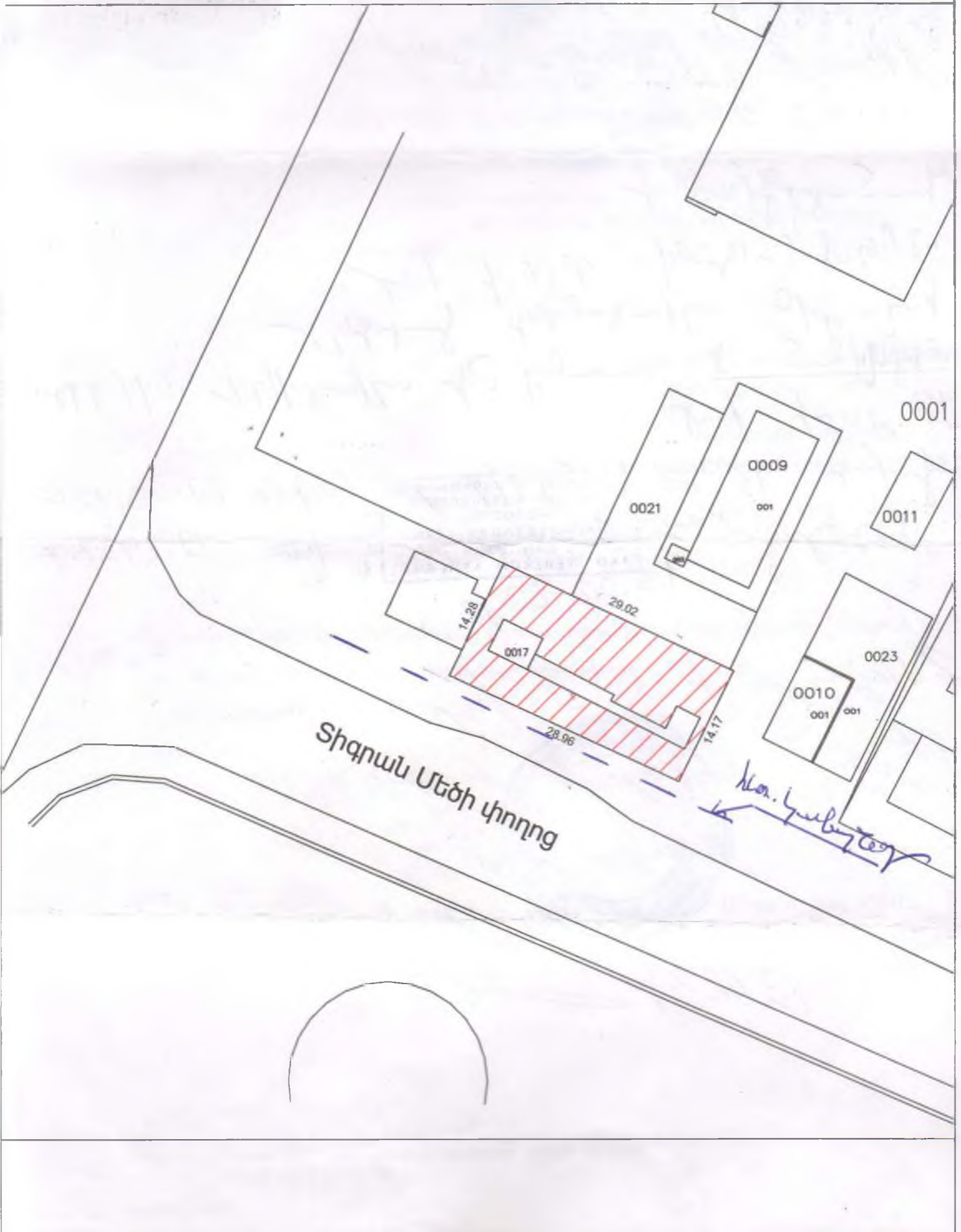
Կատարող	<i>[Signature]</i>	Գ. ՎԵՐԻՍՆԱՆ	17.03.2021
Որակավորման վկայական	006	05.12.2011թ.	
Ա/Չ «Գ. ՎԵՐԻՍՆԱՆ»	26.771579		

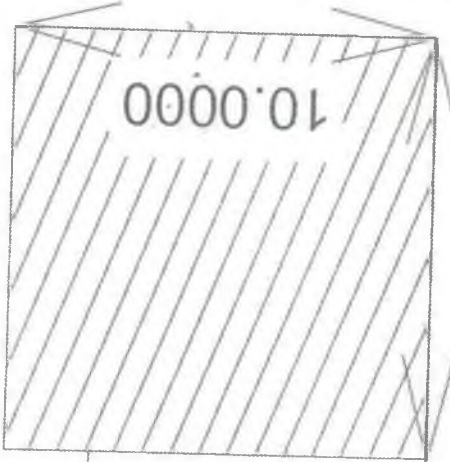
*Ճարտ. ք. Վանաձոր, Չոփաշյան փողոցի արևմտյան մաս*  
*Ճ. Բաղդասարյան 23.06.2021թ.*  
*[Signature]*




ՔԱՂՎԱԾՔ ԿԱՂԱՍՏՐԱՅԻՆ ՔԱՐՏԵԶԻՑ

Հասցե՝ ք. Վանաձոր, Տ.Մեծի արևմտյան մաս  
Ծածկագիր՝ 06-001-0278-0001  
Հողամասի մակերես՝ 352.50 քմ





10.0000





0014

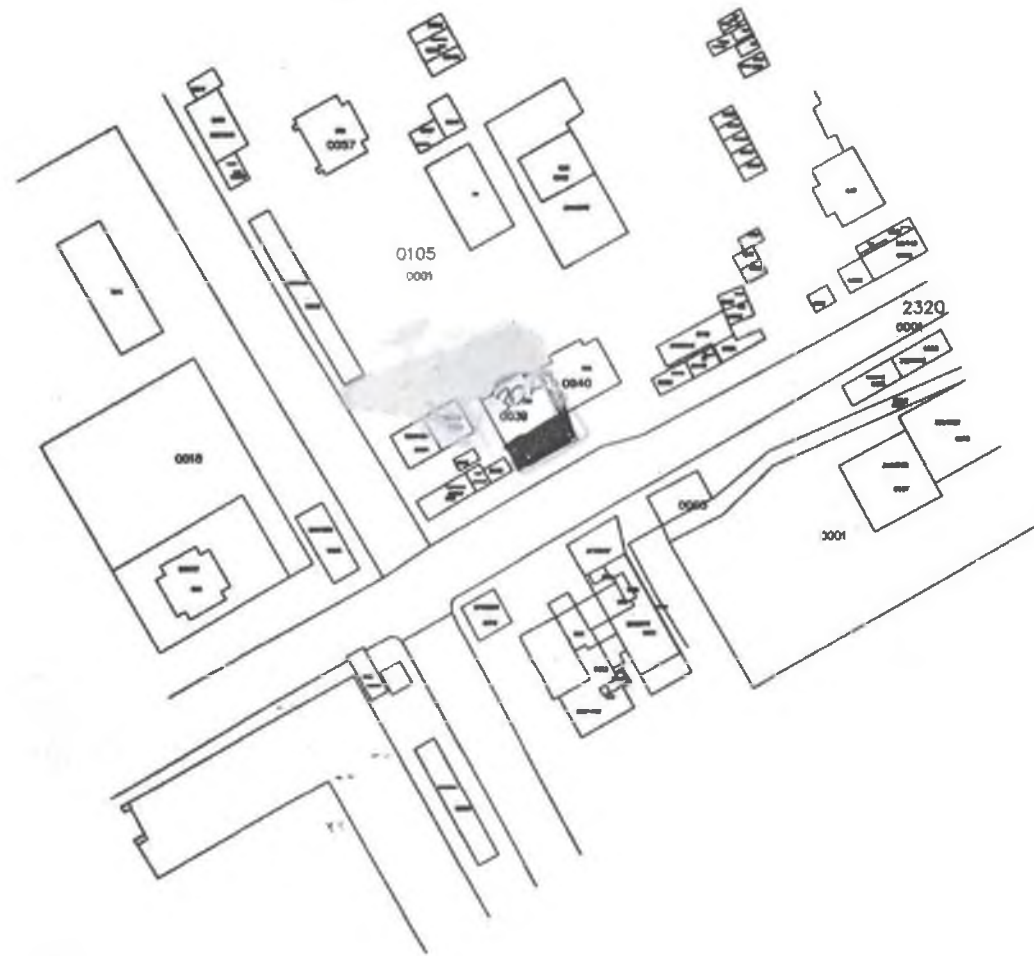


ՔԱՂՎԱԾՔ ԿԱԴԱՍՏՐԱՅԻՆ ՔԱՐՏԵԶԻՑ

Հասցե՝ ք. Վանաձոր, Տարոն-4 թաղամաս  
 Ծածկագիր՝ 06-001-0109-0001  
 Հողամասի մակերես՝ 70,0 քմ



Կատարող		Գ. ՎԵԲՐԼՅԱՆ (ստորագրություն)	13.07.2023
Որակավորման վկայական	006 (թիվ)	05.12.2011թ. (ստանդարտ, ամսաթիվ)	
Ա/Չ «Գ. ՎԵԲՐԼՅԱՆ» (դրամատեղական անձ)	26.771579 (պետական հասցեմաս թիվ)	Գ. ՎԵԲՐԼՅԱՆ (ստորագրություն)	



'ԱՐՍԵՆ ԻՍԱԿՅԱՆ ՈՒՐԴԻԿ՝  
Անհատ Ձեռնարկատեր  
ԱՐՍԻ ԱՆԿՆԱՆ

Տարրն՝ *114* Ա. Իսախանյան  
Կ.Ց 10.03.2023թ.

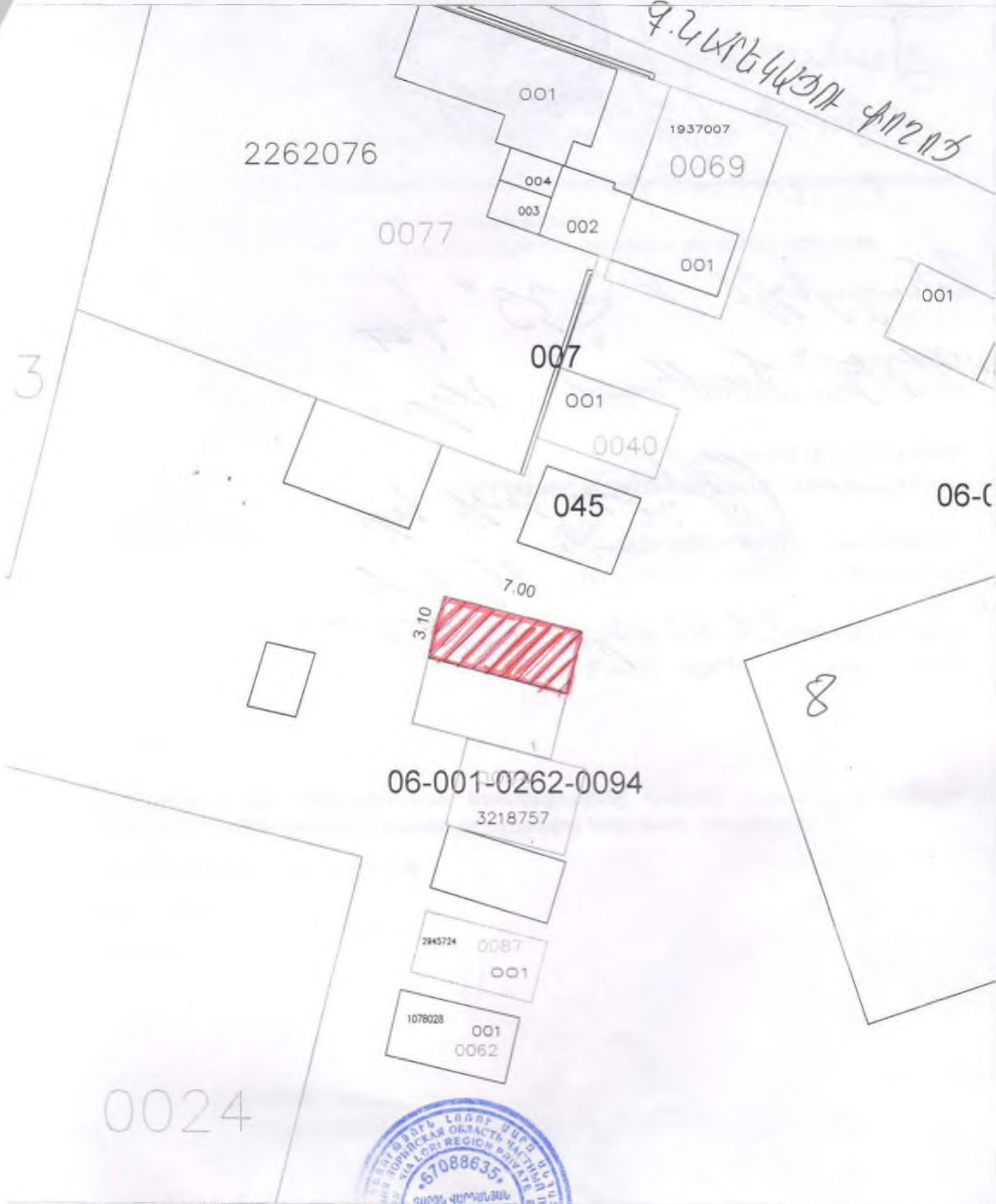
*100.10*



ՔԱՂՎԱԾՔ ԿԱՂԱՍՏՐԱՅԻՆ ՔԱՐՏԵԶԻՑ

Հասցե՝ ք.Վանաձոր, Նարեկացի փողոց 8 շենքի արմ. մաս  
 Ծածկագիր՝ 06-001-0262-0001ից  
 Հողամասի մակերես՝ 0.00217հա

*Գ.ՆԱԿԵԿԱՅԻՄ ԳՈՂՈՅ*



ՍԻՑ ՏԱՐՈՆ ԱՐՑՈՒՐ ԿԱՐԴԱՅՈՒՄ  
 (Որակախորհրդան կառավարման N 014, տրվ. 05.12.2011թ.)

Կատարող	10.05.2023	<i>[Signature]</i>	Վերականգնող
			S. ՎԱՐՃԱՅԱՆ

*19.33*







0021

0001 2506

22023691

002

522787

001

004

006 003

001

001

002

005

007

002

002

0031

002

005

006

0029

004

001

22023686

0028

002

003

003

004

0090

1061500

0097

1061476

004

002

2507

0001

001

0098

001

0084

0196

3365

001

0093

001

002

001

004

0032

006

0091

002

004

0065

0070

0034

001

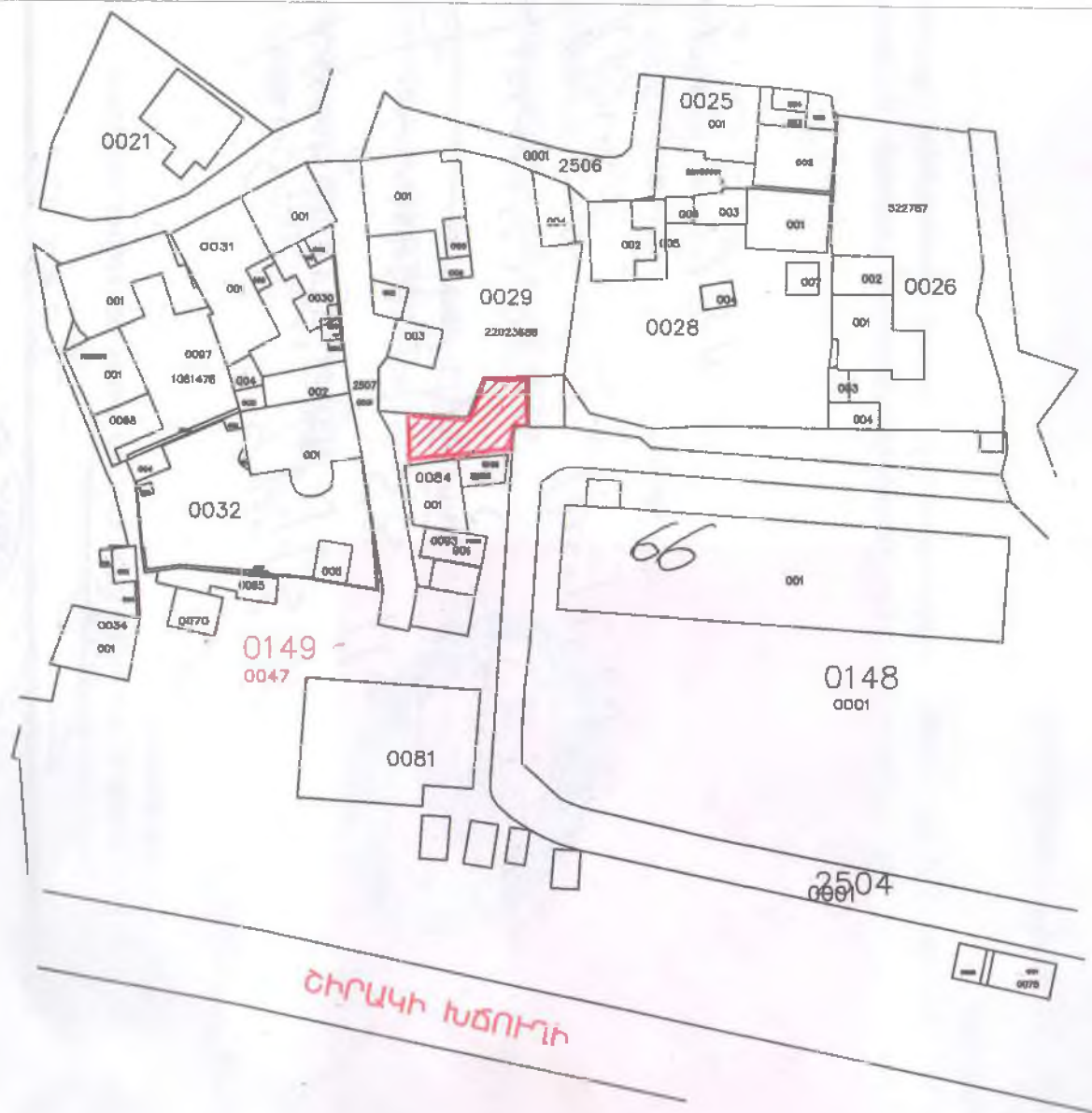
0039

0148

0001

0081

Լոռու մարզ Վանաձոր համայնք ք. Վանաձոր Շիրակի խճուղի 66 շենքի հարևանությամբ  
 Մ=1:1000



19/12



«ՄՐՍԵՆ ԻՍԱՀԱԿՅԱՆ ՌՈՒԴԻԿԻ»  
 Անհատ Ձեռնարկատեր  
 ՍՊԸ-ի սեփական  
 Տնօրեն՝ *ԱԿԿ* Ա. Իսահակյան  
 Կ.Տ 22.05.2023թ.

ՔԱՂՎԱԾԲ ԿԱՂԱՏՐԱՅԻՆ ՔԱՐՏԵԶԻՑ

Հասցե՝ համայնք ք. Վանաձոր, Բուսաբանական փողոց 1/2 շենքի արևմտյան մաս  
Ծածկագիր՝ 06-001-0463-0065  
Հողամասի մակերես՝ 120.0 քմ

121





Քարտ 5/1-8 4 4 3 3 3 6 0 / 1 - 3 4 4 4

**ՀՈՂԱՄԱՍԻ ԻՐԱՎԻՃԱԿԱԹԻՆ ՀԱՏԱԿԱԳԻԾ**

Ձև 1

Սեփականատեր

Վանածոր համայնք

Լոռու մարզ Վանածոր համայնք ք. Վանածոր

Մարզ, ռասայնք, ռասոց

Հողատիրական դրսը

Հաստատում են՝ \_\_\_\_\_ 2023թ.

Համայնքի ղեկավար Կ.Տ.

Ա. Փելեյան

անու, ազգանուն, հայրանուն



Սակերես հա	0.04928
Ծածկագիր	06-001-0053-0050-ից
Նպատակային նշանակություն	արդյունաբերության ընդերքօգտագործման և այլ արտադրական նշանակության օբեկտների
Գործառնական նշանակություն	արդյունաբերական օբեկտների

Հողամասի		
Երկարություն (րեկման) կետեր	Կողողինատներ	Գծային չափերը (մ)

Մասշտաբ 1:1000		
Որակավորում ունեցող անձ	Արեն Մարգարյան	
Որակավորման վկայականի համարը	472	
Ստորագրություն	Ստորագրություն	
Իրավաբանական անձի անվանումը	ՀԿԿԿ	
ՀԿԿԿ	069605495	
Ստորագրություն	Ստորագրություն	
ամիս	չափագրության	31.07.2023 թ
ամսաթիվ	հատակագծի կազմման	02.08.2023 թ

Լրացուցիչ նշումներ.



012

001

013

015

014

016

010

018

2105  
0001

210  
0001  
0008



0008



*A. S. Taylor*

0061

0007



208

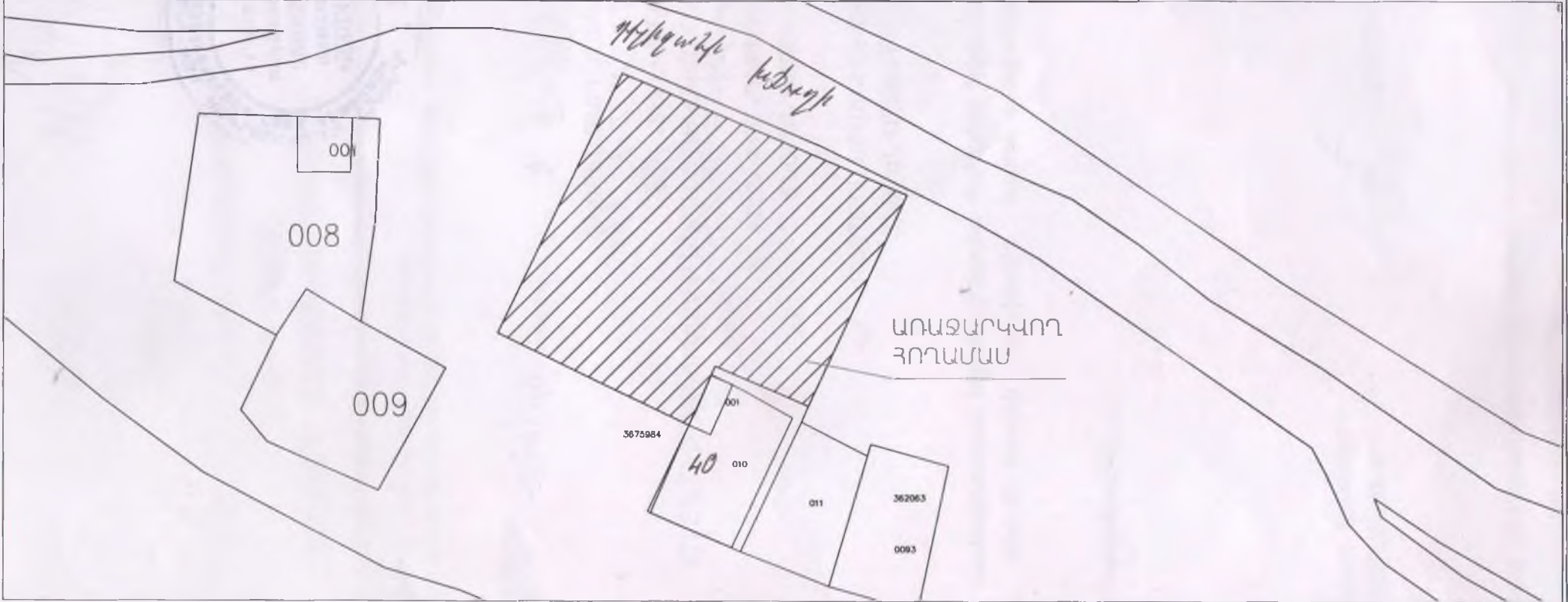


# ՀՈՂԱՄԱՍԻ ԻՐԱՎԻՃԱԿԱՅԻՆ ՀԱՏԱԿԱԳԻԾ

Սեփականատեր
Վանածոր համայնք

Լոռու մարզ Վանածոր համայնք գ. Շահումյան Մարզ համայնք հասցե
Իրդահատկացման հիմքը

Հաստատում ենմ	___ . ___ . 2023թ.
Հանայնքի ղեկավար	Կ.Տ.
Ա. Փելեջյան	
անուն ազգանուն, հայրանուն	



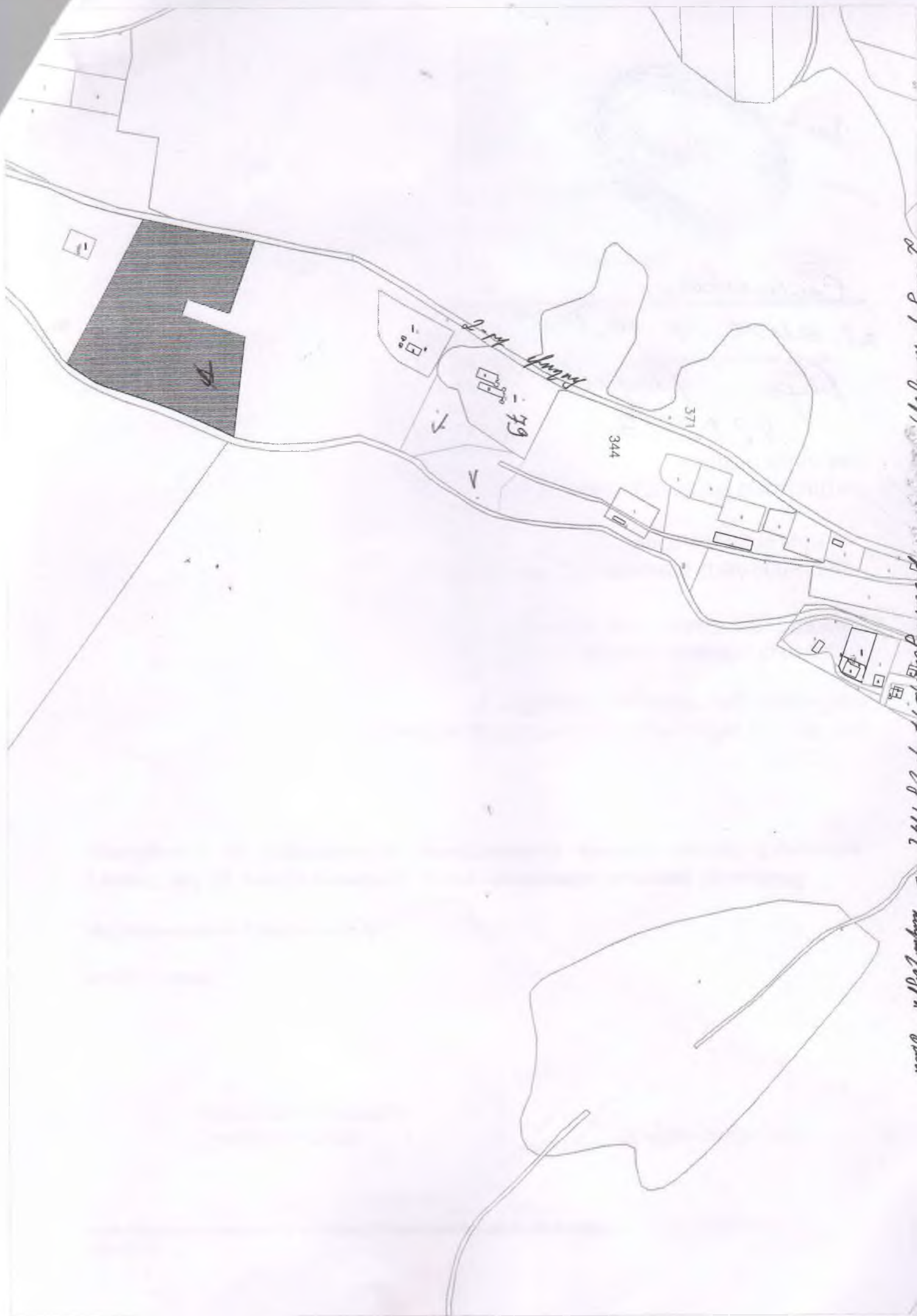
Մակերես հա	0.264679
Ծածկագիր	06-084-0316-0014-ից
Նպատակային նշանակություն	Գյուղատնտեսական
Գործառնական նշանակություն	այլ հողերի

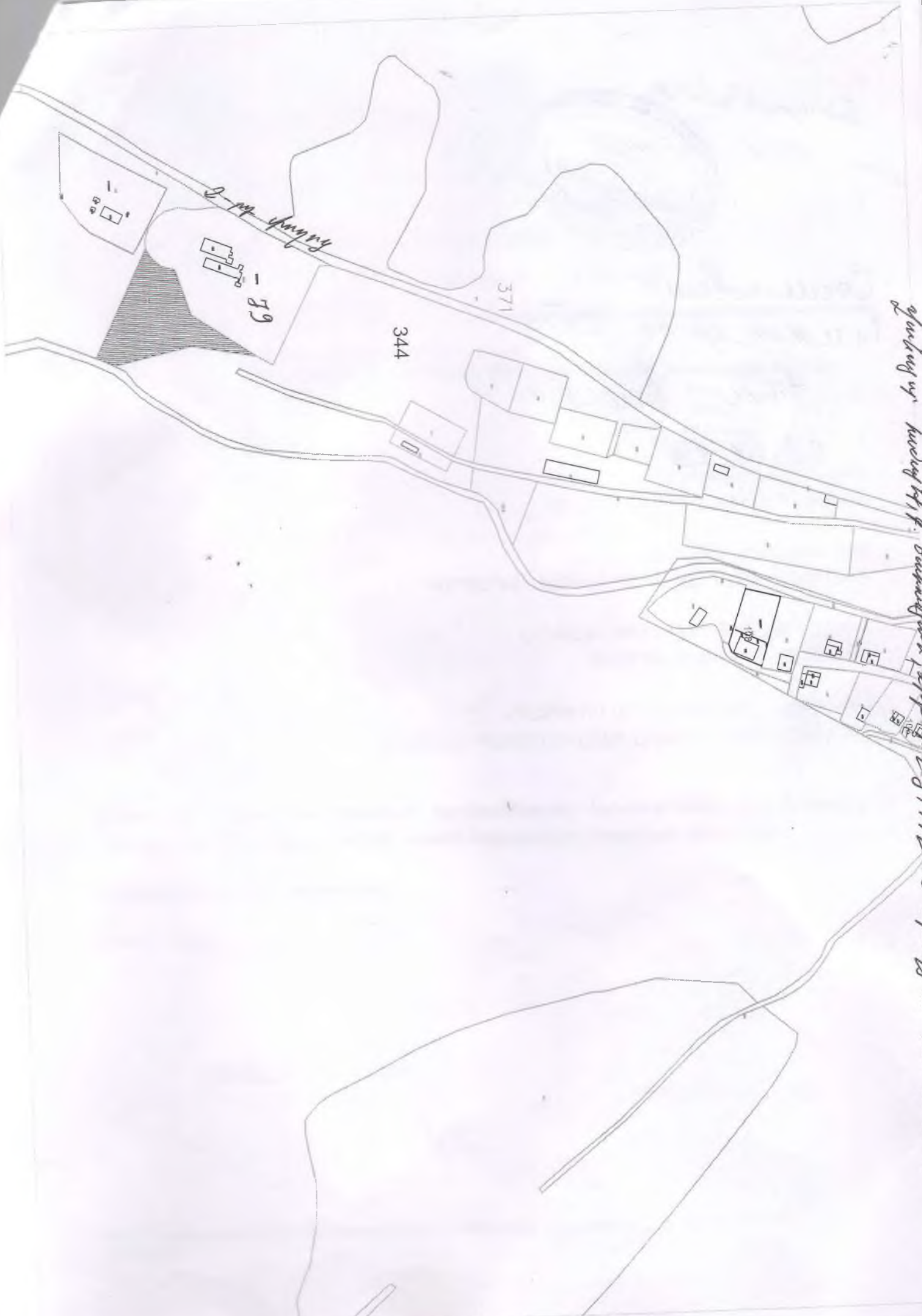
Հողամասի		
Իրադարձային (բեկման) կետեր	Կողորդիմատներ	Գծային չափերը (մ)

Մասշտաբ 1:1000	
Որակավորում ունեցող անձ	Արեն Մարգարյան
Որակավորման վկայականի համարը	172
Ստորագրություն	<i>[Signature]</i>
Իրավաբանական անձի անվանումը	<<ԿԵՐՏՈՎԱՆ>> ՍՊԸ
ՀՎՀՀ	06968545
Ստորագրություն	<i>[Signature]</i>
ամիս անսաթիվ	չափագրության 09.11.2023 թ հատակագծի կազմման 11.11.2023 թ



Լրացուցիչ նշումներ.





of our way of building by P. Burkhardt with 299 1/2 ft. long, 1 ft. 10 in. wide 100 ft. 10 in. wide

Faintly

39

344

371

100

100

100

100

100

100

100

100

100

100

100

100

100

100

100

100